

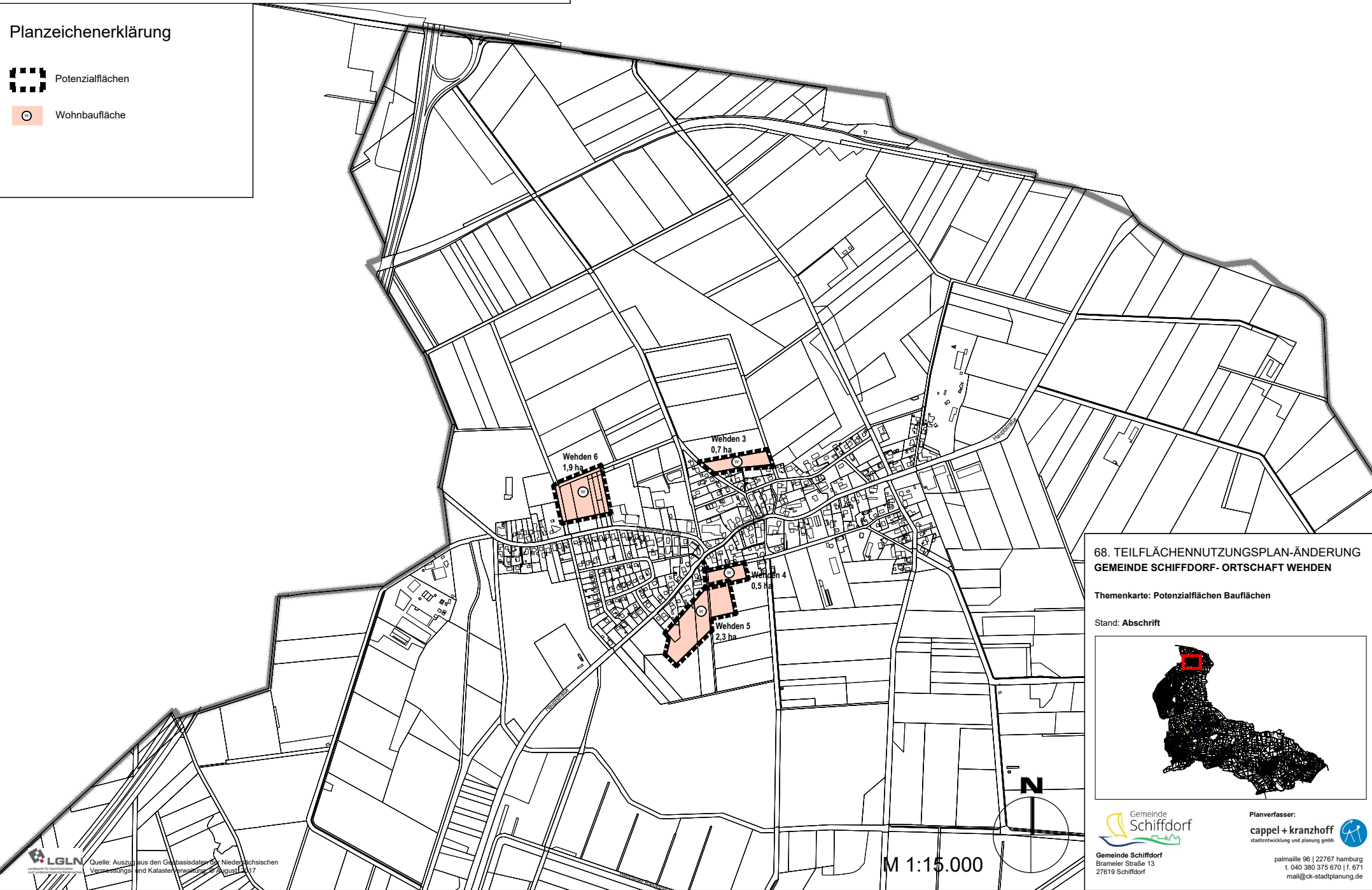


68. TEILFLÄCHENNUTZUNGSPLAN-ÄNDERUNG GEMEINDE SCHIFFDORF - ORTSCHAFT WEHDEN

Planzeichenerklärung

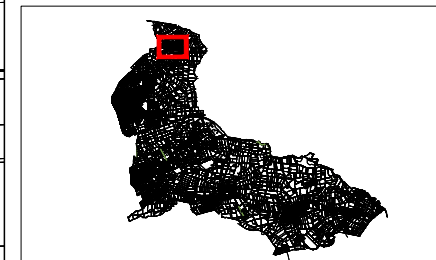
-  Potenzialflächen
-  Wohnbaufläche



68. TEILFLÄCHENNUTZUNGSPLAN-ÄNDERUNG GEMEINDE SCHIFFDORF- ORTSCHAFT WEHDEN

Themenkarte: Potenzialflächen Bauflächen

Stand: Abschrift



Gemeinde
Schiffdorf
Brameler Straße 13
27619 Schiffdorf

Planverfasser:
cappel + kranzhoff
stadtentwicklung und planung gmbh

Gemeinde Schiffdorf
Brameler Straße 13
27619 Schiffdorf





palmaille 96 | 22767 hamburg
t. 040 380 375 670 | f. 671
mail@ck-stadtplanung.de

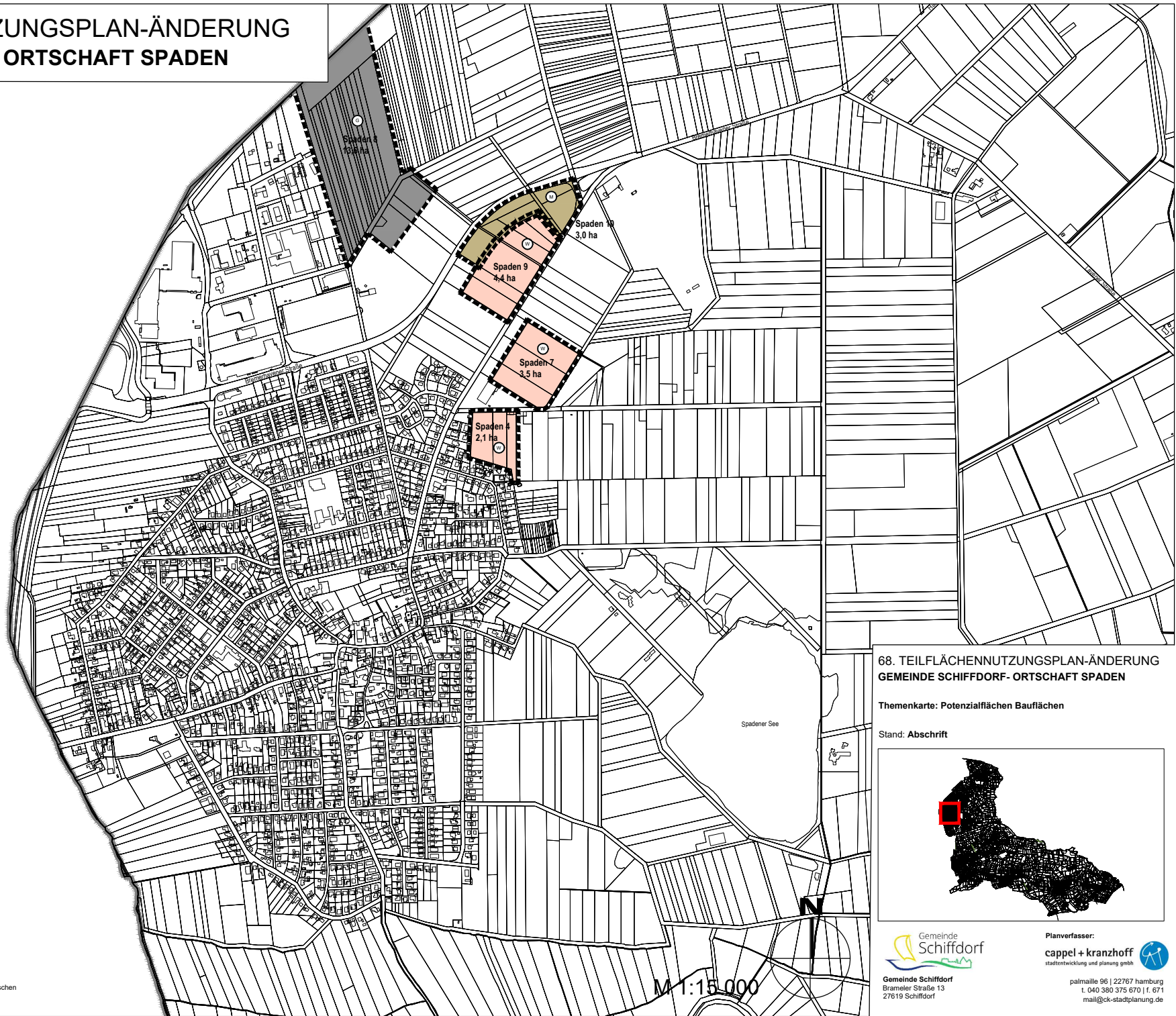
LGLN
Landamt für Geoinformation
und Landentwicklung Niedersachsen
Quelle: Auszug aus den Geobasisdaten der Niedersächsischen
Vermessungs- und Katasterverwaltung, 28. August 2017

M 1:15.000

68. TEILFLÄCHENNUTZUNGSPLAN-ÄNDERUNG GEMEINDE SCHIFFDORF - ORTSCHAFT SPADEN

Planzeichenerklärung

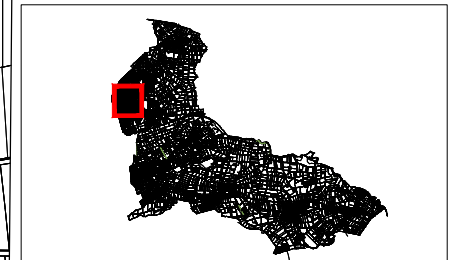
-  Potenzialflächen
-  Wohnbaufläche
-  gemischte Baufläche
-  gewerbliche Baufläche



68. TEILFLÄCHENNUTZUNGSPLAN-ÄNDERUNG GEMEINDE SCHIFFDORF - ORTSCHAFT SPADEN



Themenkarte: Potenzialflächen Bauflächen

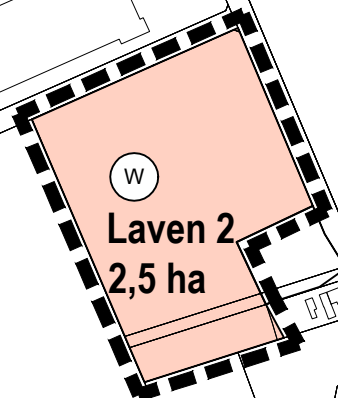
Stand: Abschrift



68. TEILFLÄCHENNUTZUNGSPLAN-ÄNDERUNG GEMEINDE SCHIFFDORF - ORTSCHAFT LAVEN

Planzeichenerklärung

-  Potenzialfläche
-  Wohnbaufläche



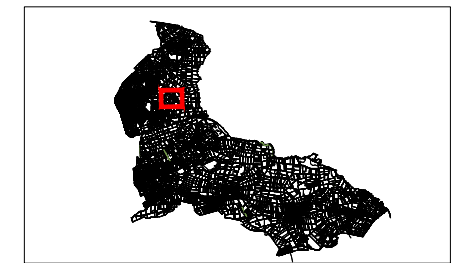
Große Beck

Lavener Straße

68. TEILFLÄCHENNUTZUNGSPLAN-ÄNDERUNG GEMEINDE SCHIFFDORF - ORTSCHAFT LAVEN

Themenkarte: Potenzialflächen Bauflächen

Stand: Abschrift

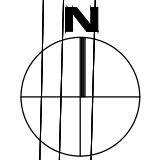


Gemeinde Schiffdorf
Brameler Straße 13
27819 Schiffdorf

Planverfasser:
cappel + kranzhoff
stadtentwicklung und planung gmbh





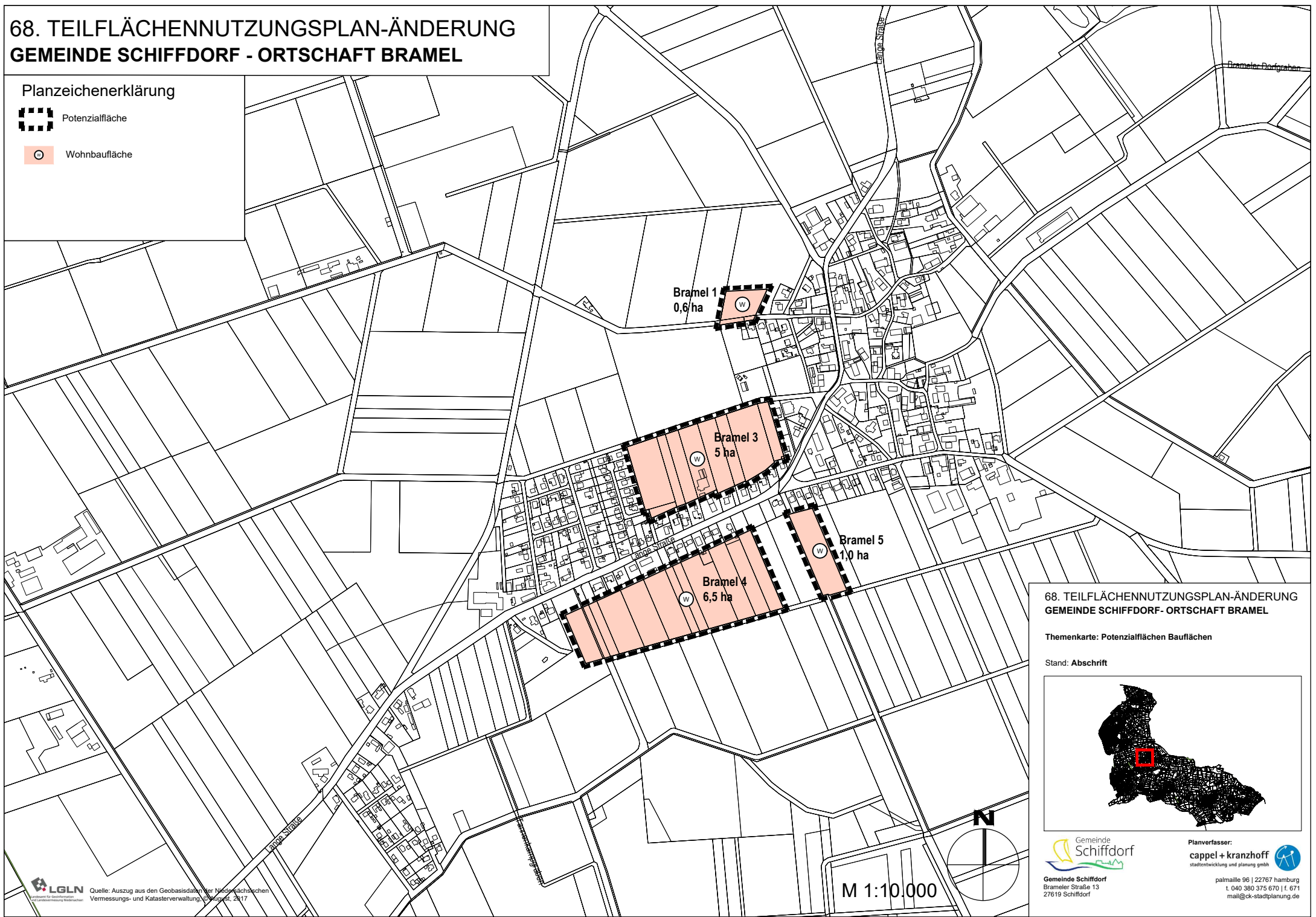
palmaille 96 | 22767 hamburg
t. 040 360 375 670 | f. 671
mail@ck-stadtplanung.de



68. TEILFLÄCHENNUTZUNGSPLAN-ÄNDERUNG GEMEINDE SCHIFFDORF - ORTSCHAFT BRAMEL

Planzeichenerklärung

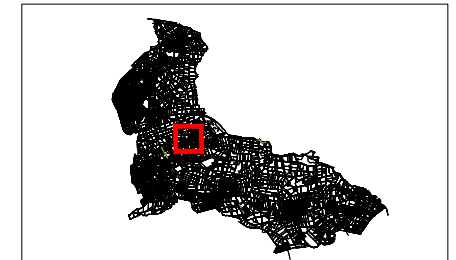
-  Potenzialfläche
-  Wohnbaufläche



68. TEILFLÄCHENNUTZUNGSPLAN-ÄNDERUNG GEMEINDE SCHIFFDORF- ORTSCHAFT BRAMEL

Themenkarte: Potenzialflächen Bauflächen

Stand: Abschrift





Gemeinde Schiffdorf
Brameler Straße 13
27619 Schiffdorf

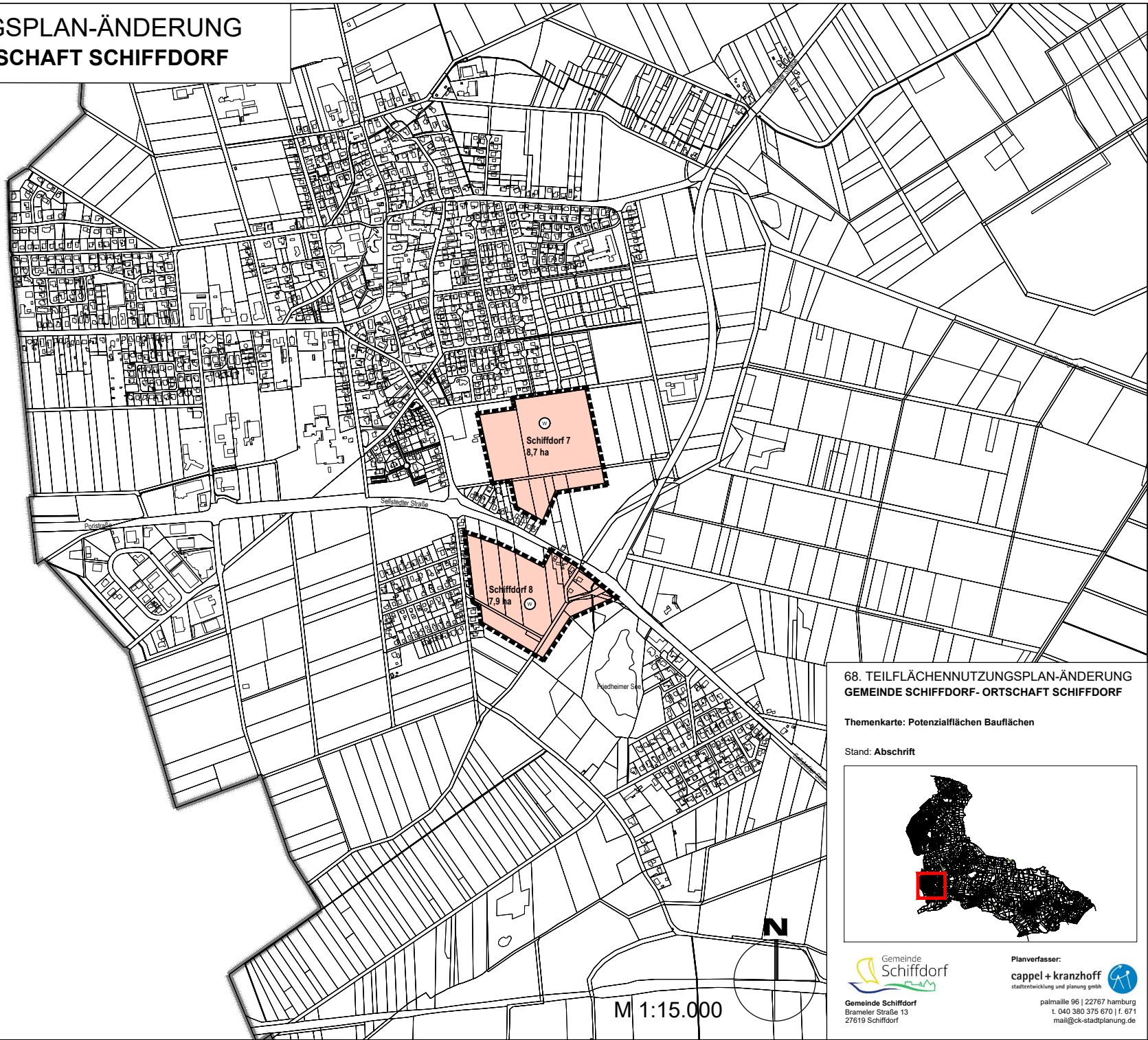


Planverfasser:
cappel + kranzhoff
Stadtentwicklung und Planung GmbH
palmallee 96 | 22767 Hamburg
t. 040 380 375 670 | f. 671
mail@ck-stadtplanung.de

68. TEILFLÄCHENNUTZUNGSPLAN-ÄNDERUNG GEMEINDE SCHIFFDORF - ORTSCHAFT SCHIFFDORF

Planzeichenerklärung

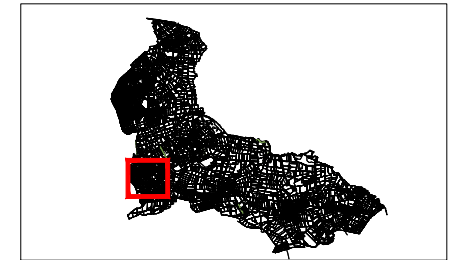
-  Potenzielfläche
-  Wohnbaufläche



68. TEILFLÄCHENNUTZUNGSPLAN-ÄNDERUNG GEMEINDE SCHIFFDORF - ORTSCHAFT SCHIFFDORF




Themenkarte: Potenzielflächen Bauflächen

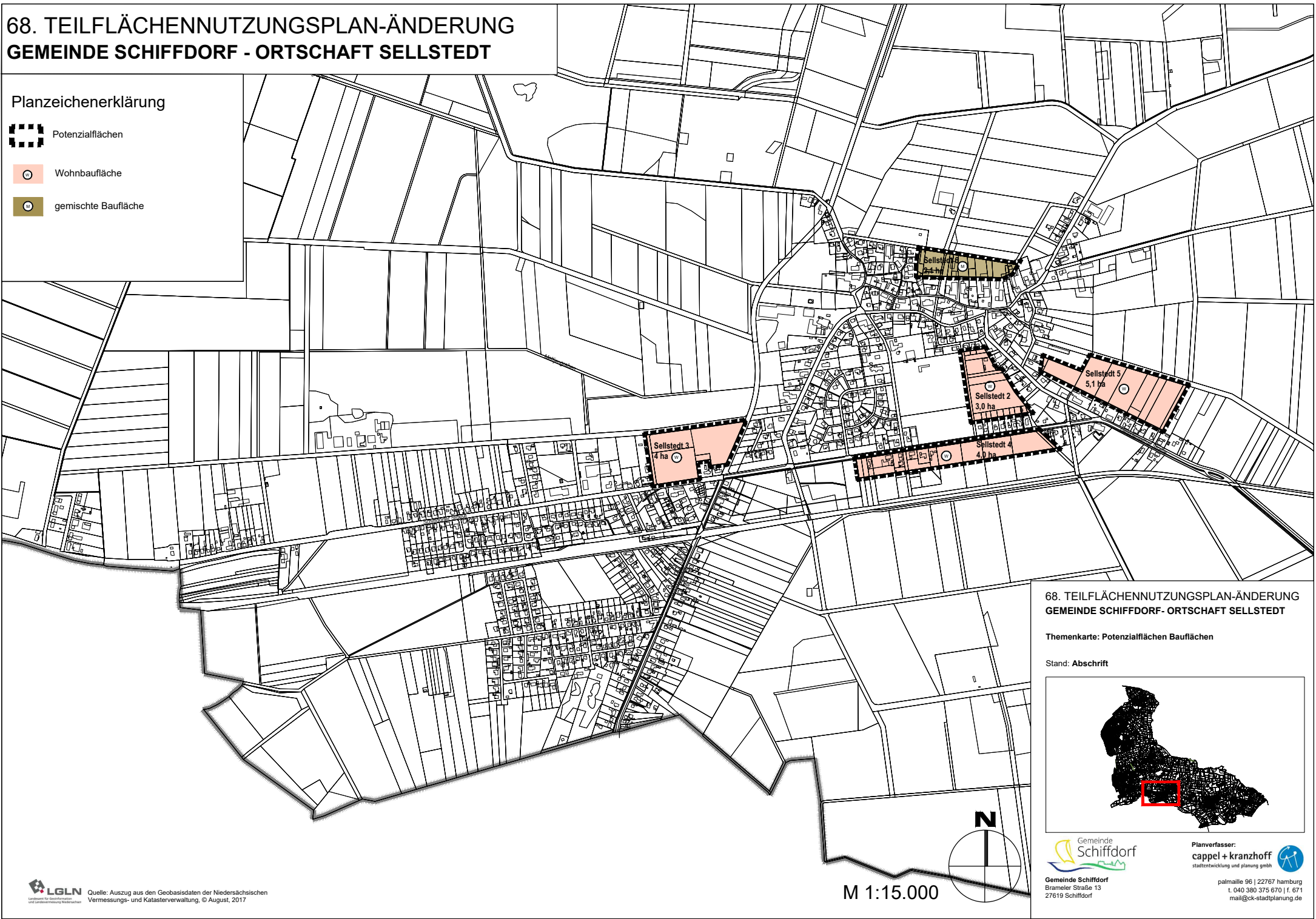
Stand: Abschrift



68. TEILFLÄCHENNUTZUNGSPLAN-ÄNDERUNG GEMEINDE SCHIFFDORF - ORTSCHAFT SELLSTEDT

Planzeichenerklärung

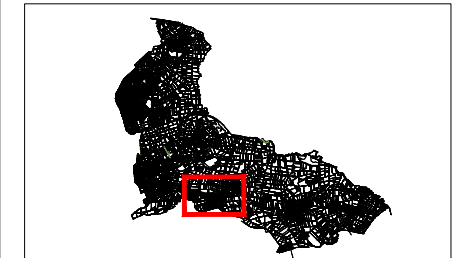
-  Potenzialflächen
-  Wohnbaufläche
-  gemischte Baufläche



68. TEILFLÄCHENNUTZUNGSPLAN-ÄNDERUNG GEMEINDE SCHIFFDORF - ORTSCHAFT SELLSTEDT

Themenkarte: Potenzialflächen Bauflächen

Stand: Abschrift






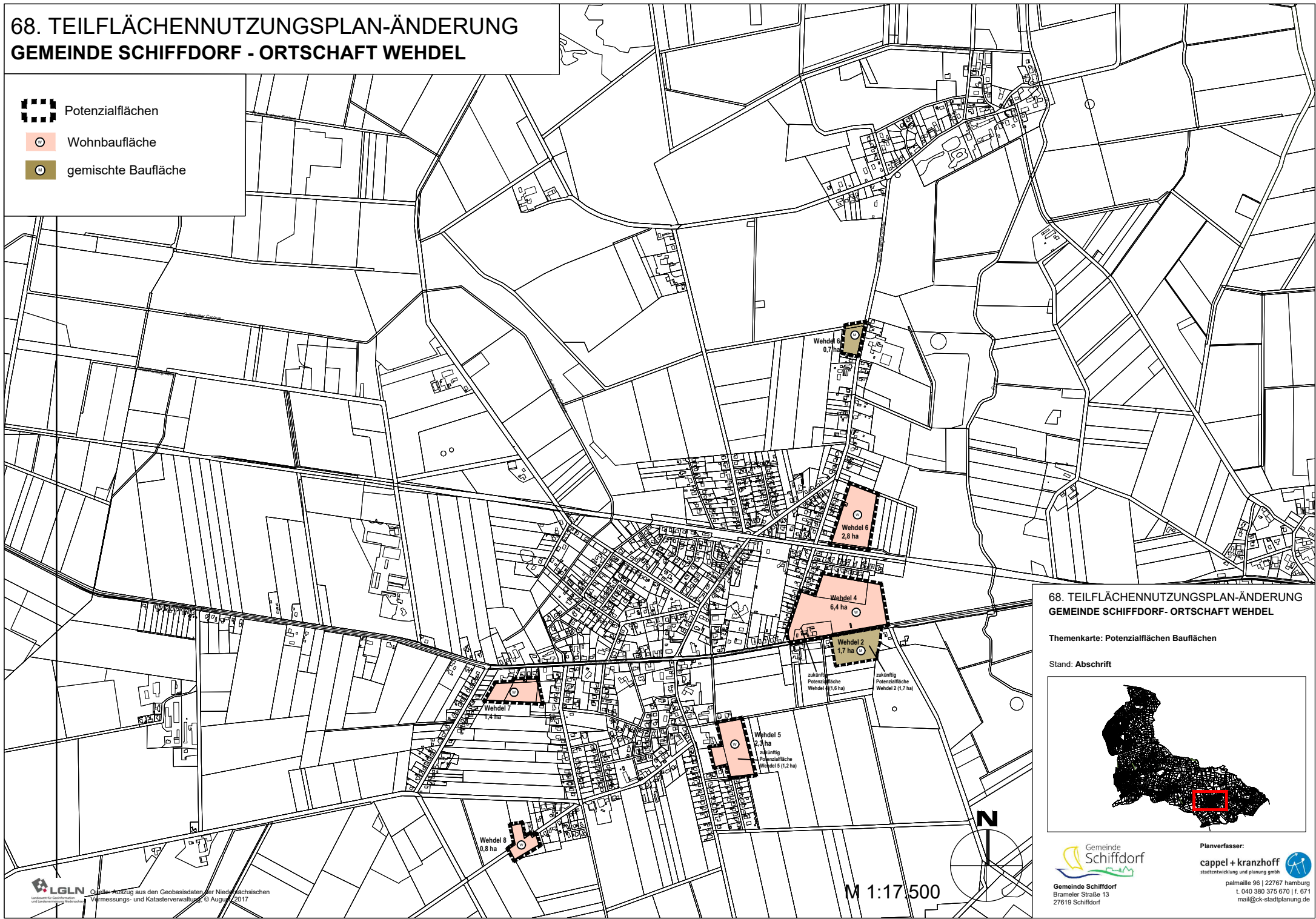
Gemeinde
Schiffdorf
Brameler Straße 13
27619 Schiffdorf

Planverfasser:
cappel + kranzhoff
stadtentwicklung und planung gmbh

palmaille 96 | 22767 hamburg
t. 040 380 375 670 | f. 671
mail@ck-stadtplanung.de

68. TEILFLÄCHENNUTZUNGSPLAN-ÄNDERUNG GEMEINDE SCHIFFDORF - ORTSCHAFT WEHDEL

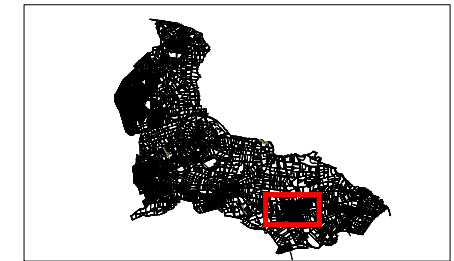
-  Potenzialflächen
-  Wohnbaufläche
-  gemischte Baufläche



68. TEILFLÄCHENNUTZUNGSPLAN-ÄNDERUNG GEMEINDE SCHIFFDORF - ORTSCHAFT WEHDEL

Themenkarte: Potenzialflächen Bauflächen

Stand: Abschrift






Gemeinde
Schiffdorf
Gemeinde Schiffdorf
Brameler Straße 13
27619 Schiffdorf

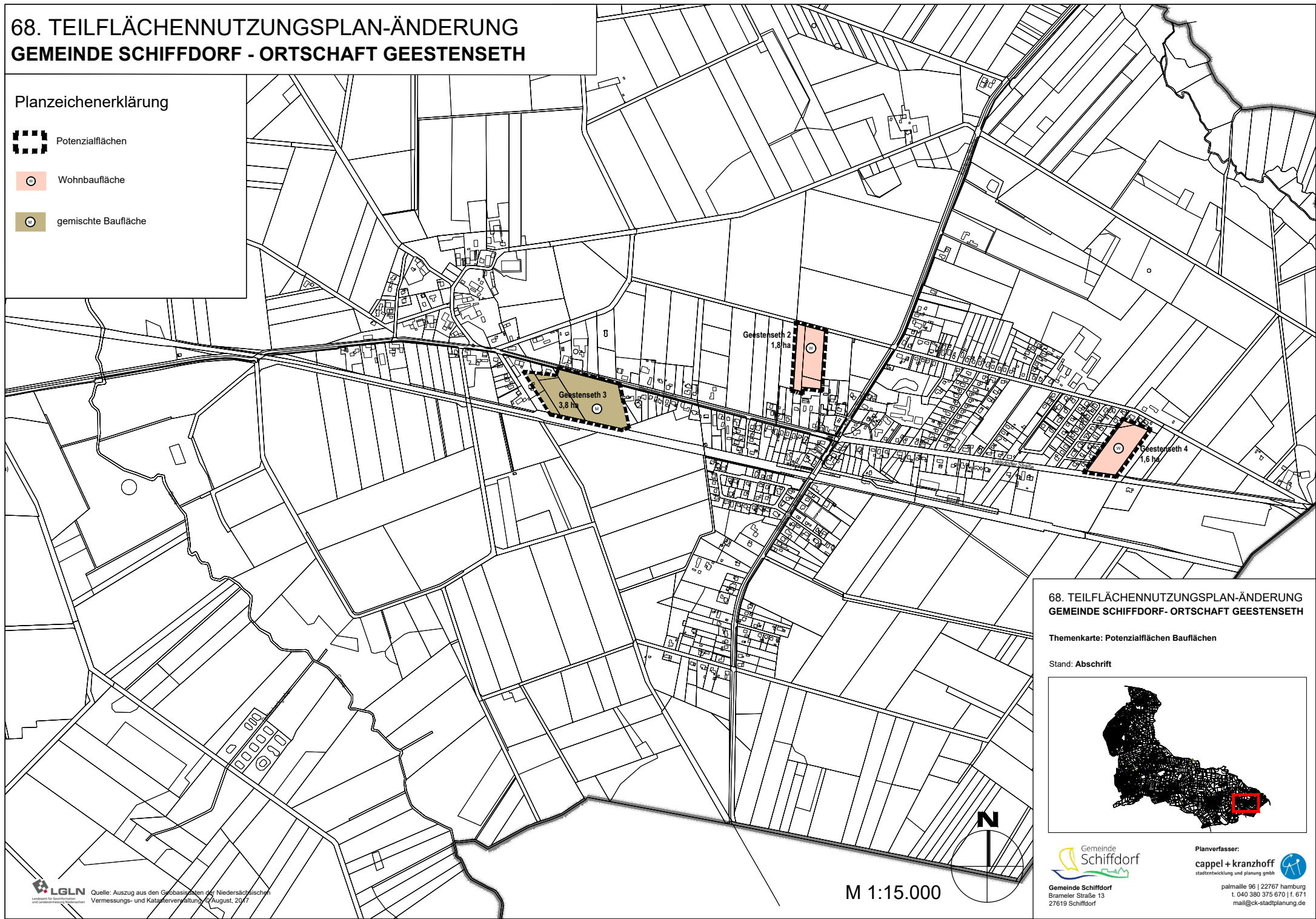
Planverfasser:
cappel + kranzhoff
stadtentwicklung und planung gmbh
palmallee 96 | 22767 hamburg
t. 040 380 375 670 | f. 671
mail@ck-stadtplanung.de



68. TEILFLÄCHENNUTZUNGSPLAN-ÄNDERUNG GEMEINDE SCHIFFDORF - ORTSCHAFT GEESTENSETH

Planzeichenerklärung

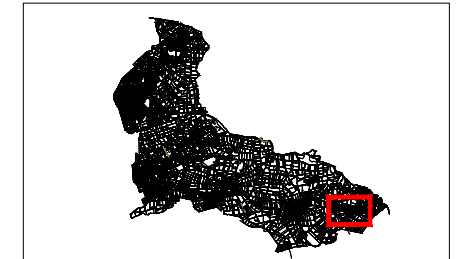
-  Potenzialflächen
-  Wohnbaufläche
-  gemischte Baufläche



68. TEILFLÄCHENNUTZUNGSPLAN-ÄNDERUNG GEMEINDE SCHIFFDORF - ORTSCHAFT GEESTENSETH

Themenkarte: Potenzialflächen Bauflächen

Stand: Abschrift



Gemeinde Schiffdorf
Brameler Straße 13
27619 Schiffdorf



Planverfasser:
cappel + kranzhoff
stadtentwicklung und planung gmbh
palmaille 96 | 22767 hamburg
t. 040 390 375 670 | f. 671
mail@ck-stadtplanung.de